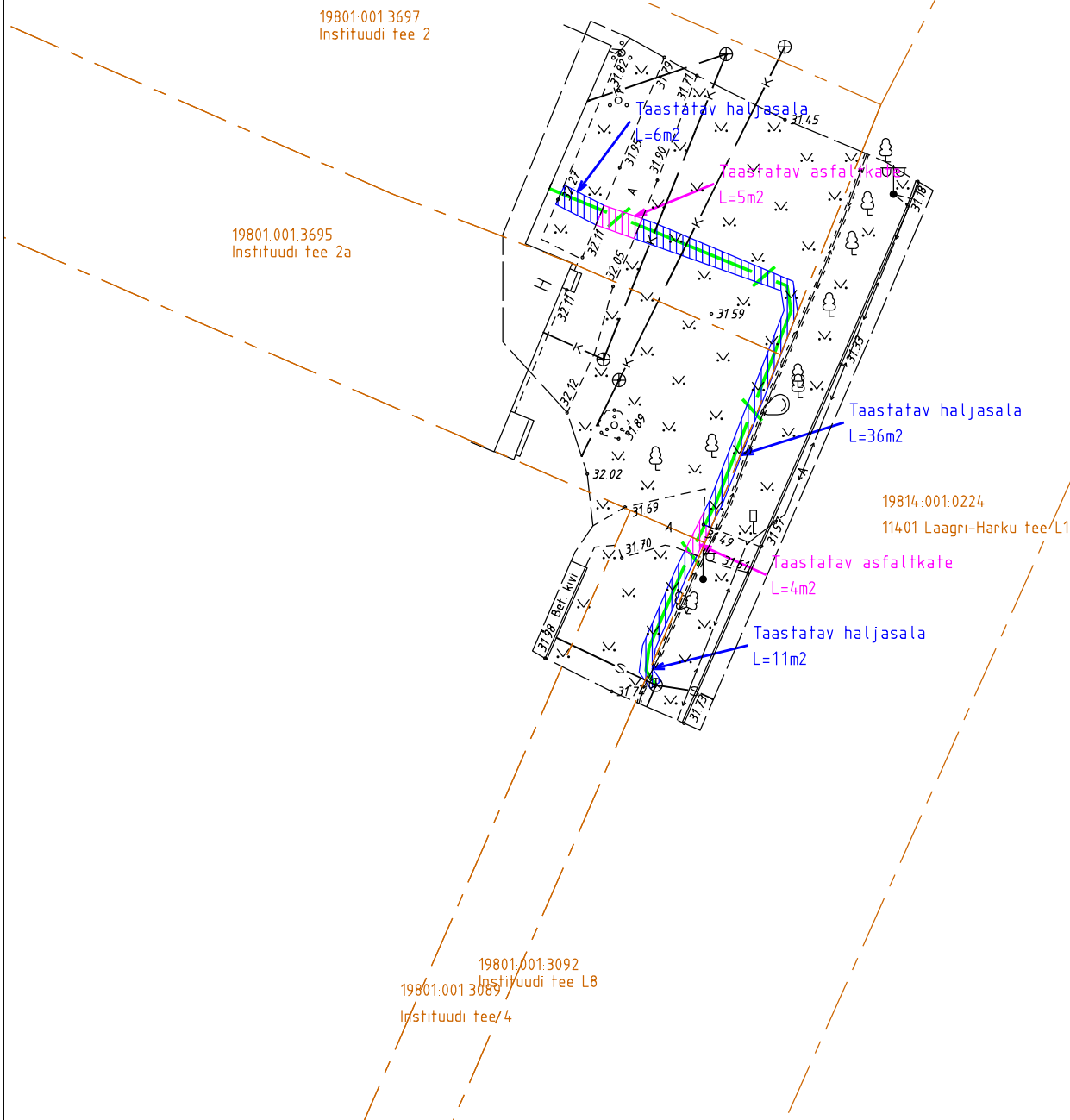


MÄRKUSED:

1. Lõikumisel kommunikatsioonitrassidega otsustatakse all- või ülevalt läbimineku kasuks koostöös trassivaldajaga. Kaitsevööndis teostada kaevetööd käsitsi!
2. Maa-aluste ja maapealsete kommunikatsioonide kaitsevööndis tööde teostamisel juhendada Majandus- ja taristuministri 25.06.2015. a määrusest nr 73 "Ehitise kaitsevööndi ulatus, kaitsevööndis tegutsemise kord ja kaitsevööndi tähistusele esitatavad nõuded".
3. Kommunikatsioonidevahelised kujud tagada vastavalt EVSis 843:2016 toodud määradele.
4. Projekteeritava telekommunikatsiooni tehnoarajatise alusplaan: OÜ Kirjanurk 24.08.2024. a koostatud töö nr 12223G "Geodeetiline alusplaan". Koordinaadid L-EST 97 koordinaatide süsteemis. Kõrgused EH2000 süsteemis.
5. Projekteeritud sidetrassi paigaldussügavus haljasalat on min 0,7m, sõidutee all min 1.0m. Erakinnistu sees, kus sidetrass kuulub kinnistuomanikule on sidetrassi min paigaldussügavus 0,7m
6. Puude ja põõsaste kasvatsoonis on puu ja põõsaste võra vigastamine ja mahavõtmine KEELATUD!
7. Suuremate puude kaitseks kasutada vajadusel tüvekaitseks laudist.
8. Peale tööde lõppu taastada eelnev olukord.

Ettevaatust! Ristumised ja paraleelkulgemised olemasolevate maa-aluste kommunikatsioonidega. Kaitsevööndis KÄSITÖÖ!



Märkused:

Koordinaadid L-EST97 süsteemis, kõrgused EH2000 süsteemis

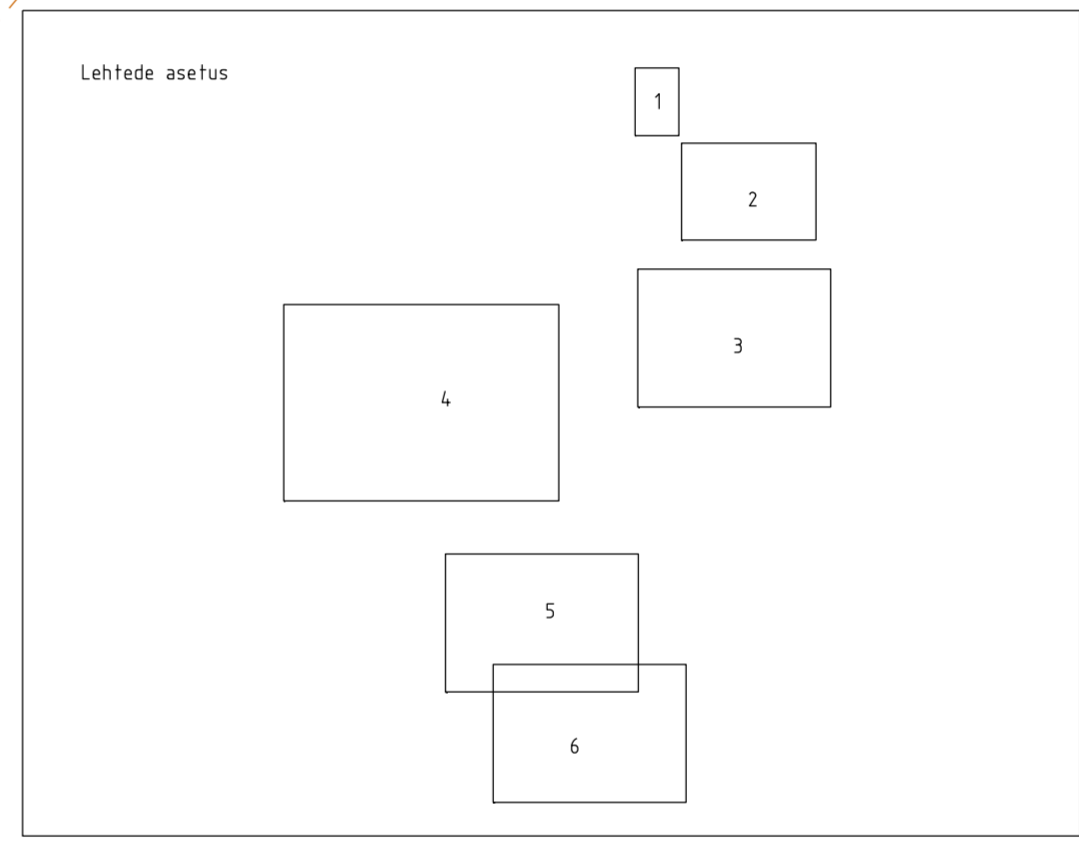
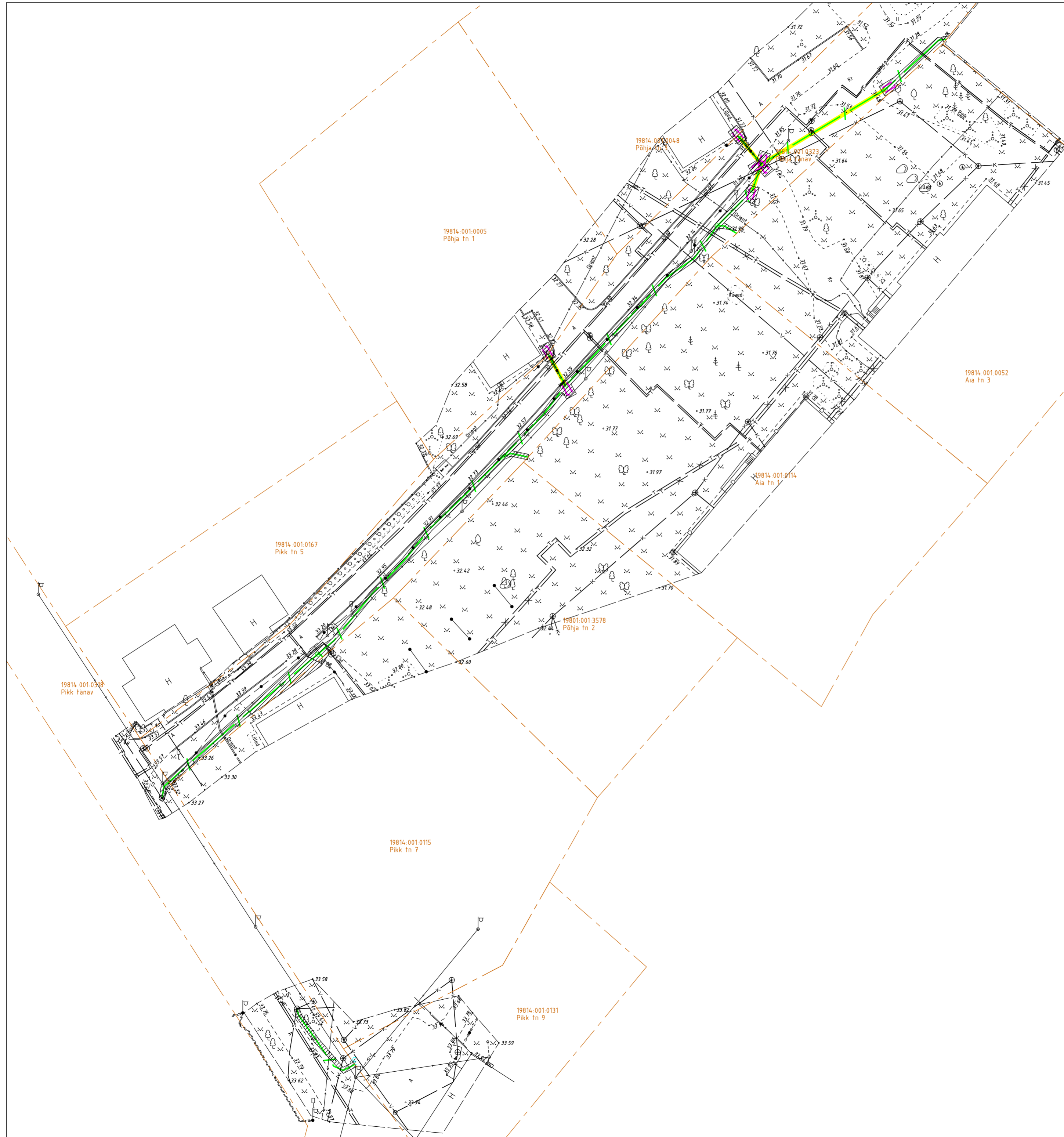
Katastriüksuste piirid: väljavõte Maa-ametist 21.10.2024. Kihil "PIIR" esitatud piirjoonte asukohad on informatiivsed.

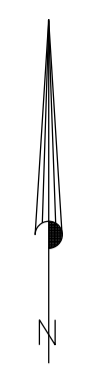
TÖÖ NR	12223P	OBJEKT	Harku aleviku Telia sidevõrk		
TÖÖ KOOD		ADDRESS	Harju maakond Harku vald		
KOOSTAS	R. Kitsing	FAIL	12223P taastamise joonis		
KONTROLLIS	-	MÕÕTKAVA	LEHT	JONIS	
KOOSTATUD	21.10.2024	1:500	1 / 1	Taastamise joonis	

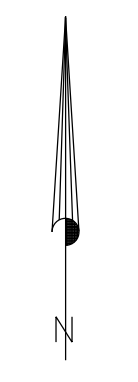


Kirjanurk

TEL003987 EEG000316 EEP004848
yld@kirjanurk.ee, rg-kood 12592543
Hiievälja tee 20 Oru küla Kose vald Harjumaa







188% 001 0100
Rakennus Tila 10

H

H

H

H

H

188% 001 0104
Rakennus Tila 15

H

H

H

H

H

H

H

H

H

H

H

H

H

H

188% 001 0461
Rakennus Tila 15

188% 001 0024
Rakennus Tila 11

188% 001 0037
Rakennus Tila 11

188% 001 0104
Rakennus Tila 3

188% 001 0204
Rakennus Tila 7

188% 001 0104
Rakennus Tila 5

188% 001 0104
Rakennus Tila 1

188% 001 0104
Rakennus Tila 3

188% 001 0104
Rakennus Tila 11

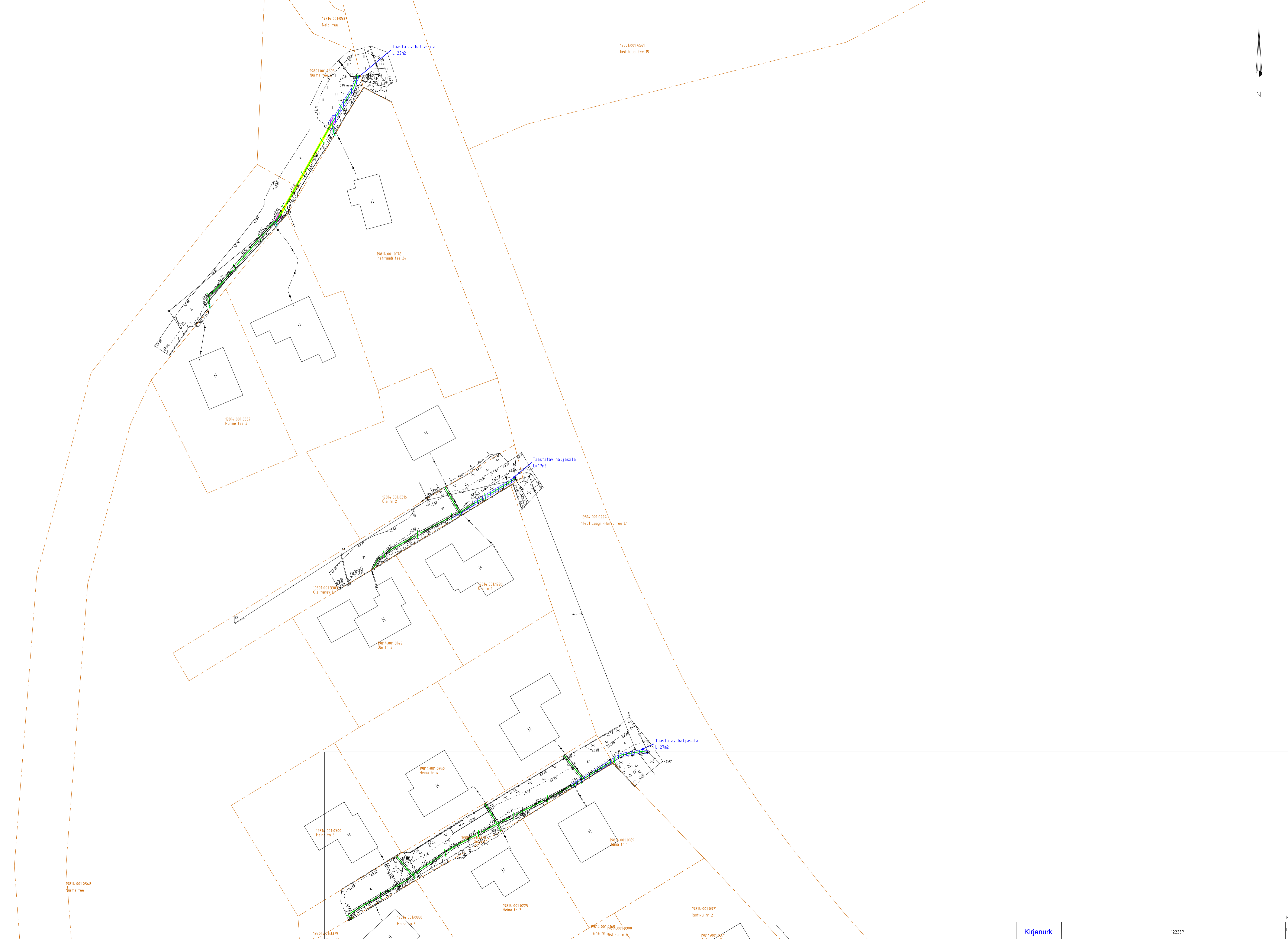
188% 001 0104
Rakennus Tila 11

188% 001 0104
Rakennus Tila 23

188% 001 0104
Rakennus Tila 21

188% 001 0104
Rakennus Tila 19

188% 001 0104
Rakennus Tila 17



19814.001.054-0
Nurme tee

19814.001.0339
Nurme tee L1

19814.001.0880
Henna tn 5

19814.001.0225
Henna tn 3

19814.001.0169
Henna tn 1

19814.001.0371
Ristiku tn 2

19814.001.0371
Ristiku tn 2

19814.001.3381
Õie tn 1

19814.001.0149
Õie tn 3

19814.001.1290
Õie tn 1

19814.001.0316
Õie tn 2

19814.001.0221
11001 Laagri-Harku tee L1

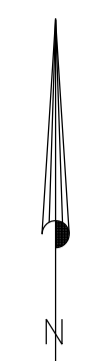
19814.001.0387
Nurme tee 3

19814.001.0176
Instituudi tee 24


19814.001.4561
Instituudi tee 15

19814.001.0531
Nurme tee

19814.001.2537
Nurme tee 11



teemaal kulgemine
Riigitee nr 11401 Laagri-Harku tee L1
4,56-4,61km



TINGMÄRGID:

- KATASTRÜÜKSUSTE PIIRID
- / — / — PROJEKTEERITUD SIDEKANALISATSIOON CU
- PROJEKTEERITUD KAITSETORU (1250 N)
- ⊙ PROJEKTEERITUD MARKERPALL
- ▽ PROJEKTEERITUD SADULHARU 100/50
- S- OLEMASOLEV SIDE KAABLIKANALISATSIOON
- ⊖ OLEMASOLEV SIDE KAABLIKAEV
- TAASTATAV KRUSAKATE KOKKU
- TAASTATAV HALJASTUS KOKKU
- TAASTATAV BETOONKIVI
- TAASTATAV ASFALTKATE

KAEVIKU TAASTUS
HALJASALAL

